

Delegatura de Puertos

Ficha Técnica



Figura 1: Vista en planta del puerto.

Sociedad Portuaria El Cayao S.A.

Fecha actualización : 2022-02-13

Ubicación	Cartagena, COL
Estado	Activa
Contacto	(5) 6930697
Latitud	10° 16' 29,01" N
Longitud	075° 33' 14,55" W
Tipo de servicio	Público
NIT	800033858
Representante Legal / gerente	Jose Maria Castro M.

Contrato de concesión
Finalización de la concesión
Información ANI

No. 001 del 17 de julio de 2015
2035
[Link ANI](#)

Autoridad marítima (DIMAR)
Autoridad ambiental (ANLA)

<https://www.dimar.mil.co/>
<http://www.anla.gov.co/>

Tarifas
web

Tarifas
www.speclng.com

Sección 1: Canal de acceso



Figura 2: Canal de acceso

Longitud (m)	1800
Ancho de solera (m)	210
Profundidad (m)	22
Buque de diseño	255.000 m3 GNL

Sección 2: Servicios prestados a la nave



Figura 3: Servicios prestados a la nave

Servicios prestados a la nave

- Practicaje
- Amarre y desamarre
- Servicios de lancha
- Conexión y desconexión de mangueras
- Aprovisionamiento
- Remolque
- Suministro combustible

Sección 3: Servicios prestados a la carga



Figura 4: Servicios a la carga

Lista de servicios prestados a la carga

- Practicaje
- Toma de muestras
- Servicios de lancha
- Conexión y desconexión de mangueras
- Inspección
- Otros
- Suministro combustible

Sección 4: Infraestructura

4.1 Muelle

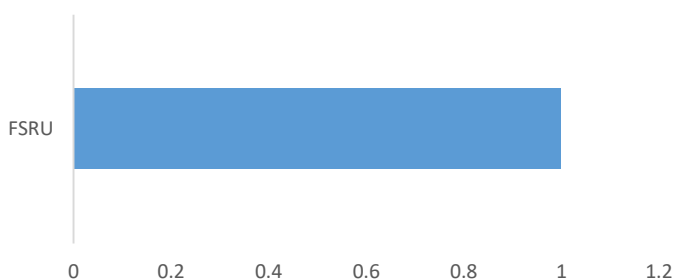


Figura 5: Muelles

No. Muelles	1
Área de muelle (m ²)	3,500
Longitud de muelle (m)	333
Profundidad (m)	19

Sección 5: Equipamiento

5.1 Equipos



Equipo	No.
FSRU	1

Figura 6: Estadísticas de Equipos



Figura 7: Servicios a la carga

Sección 6: Eficiencia portuaria

A continuación, se muestran algunos indicadores de interés:

Indicador de eficiencia portuaria	Promedio mensual		
	2018	2019	2020
1. Utilización del muelle (%)	11.2	12.5	25.9
2. Toneladas por metro lineal (ton/m)	407	445	859
3. Contenedores por metro lineal (ton/m)	NA	NA	NA
4. Toneladas por hora (ton/h)	755	NR	NR
5. Tiempo ocioso promedio en muelle (h)	9	NA	NA
6. Aprovechamiento bodegas (%)	NR	NR	NR
7. Aprovechamiento de patios (%)	NR	NR	NR
8. Eficiencia Operacional (%)	7.8	4	9

Sección 7: Estadísticas importantes

7.1 Distribución de la carga - Participación de la carga por tipo de carga 2020

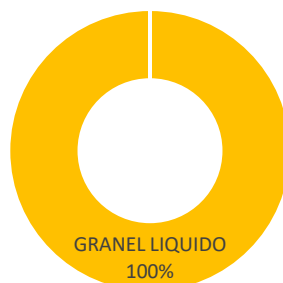


Figura 8: distribución de la carga

7.2 Movimiento de carga

Año	Importación	Total Toneladas
2018	140,247	140,247
2019	153,468	153,468
2020	296302	296302

Unidad: Toneladas

Evolución del tráfico portuario

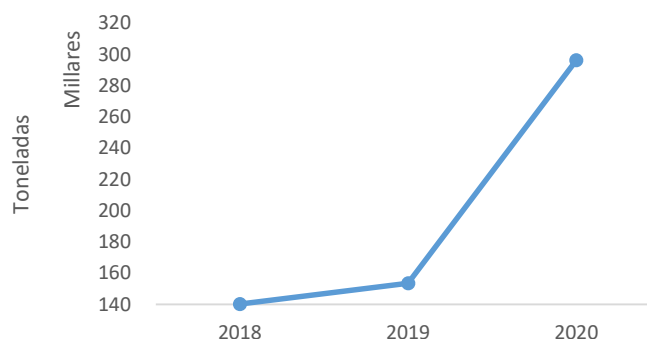


Figura 9: tráfico portuario en Sociedad Portuaria el Cayao

7.3 Información adicional

Para mayor información, puede consultar el boletín portuario disponible en el link:

[Boletín portuario](#)