

Delegatura de Puertos

Ficha Técnica



Figura 1: Vista en planta del puerto.

Sociedad Portuaria Puerto Buenavista S.A.

Fecha actualización : 2022-02-11

Ubicación	Cartagena, COL
Estado	Activa
Contacto	(+57 5) 693 3261
Latitud	10° 18' 4.71" N
Longitud	75° 30' 11.015" W
Tipo de servicio	Público
NIT	800206129-9

Representante Legal / gerente	Ramiro Ensuncho Barcenas
-------------------------------	--------------------------

Contrato de concesión
Finalización de la concesión
Información ANI

No.020 del 30 de septiembre de 1997 - Renovación 2037

[Link ANI](#)

Autoridad marítima (DIMAR)
Autoridad ambiental (ANLA)

<https://www.dimar.mil.co/>
<http://www.anla.gov.co/>

Tarifas
web

<https://www.puertobuenavista.com/sites/default/files/Tarifas-Publicas-Puerto-Buenavista-SA.pdf>

<https://www.puertobuenavista.com/>

Sección 1: Canal de acceso



Figura 2: Canal de acceso

Longitud (m)	345
Ancho de solera (m)	100
Profundidad (m)	11.5
Buque de diseño	38.000 Tm

Sección 2: Servicios prestados a la nave



Servicios prestados a la nave

- Practicaje
- Remolque
- Amarre y desamarre
- Apertura de escotillas
- Muellaje
- Montacargas
- Suministro de Agua
- Aprovisionamiento

Figura 3: Servicios prestados a la nave

Sección 3: Servicios prestados a la carga



Figura 4: Servicios prestados a la Carga

Lista de servicios prestados a la carga

- | | | |
|----------------------|-------------------------|--------------------|
| • Estiba y desestiba | • Tarja | • Bodegas |
| • Cargue y descargue | • Reubicación | • Cobertizos |
| • Clasificación | • Embalaje y reembalaje | • Patios |
| • Reconocimiento | • Pesaje | • Marcación |
| • Almacenamiento | • Inspección | • Toma de muestras |

Sección 4: Infraestructura



Figura 5: Almacenamiento.

4.1. Patios

El patio de carga general a cielo abierto. Este cuenta con un área de 51.452,55 m²

4.2. Cobertizo

No. Cobertizo	1
Área de cobetizo (m ²)	6,180

4.3 Muelles



Figura 6: Muelles

No. Muelles	1
Área de muelle (m ²)	6,330
Longitud de muelle (m)	211
Profundidad (m)	11



Figura 7: operación en el puerto

Sección 5: Equipamiento

5.1 Equipos

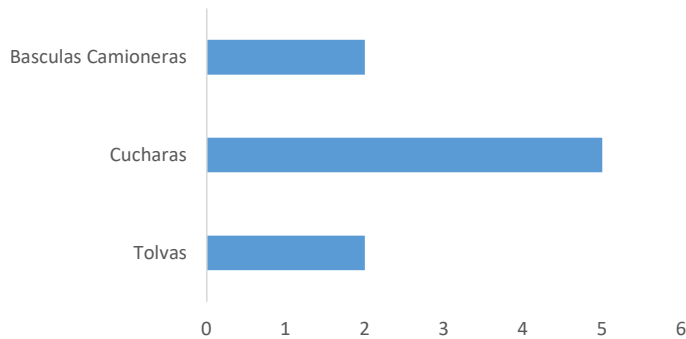


Figura 9: Estadísticas de Equipos

Equipo	No.
Tolvas	2
Cucharas	5
Basculas Camioneras	2



Figura 8: Equipos

Sección 6: Eficiencia portuaria

A continuación, se muestran algunos indicadores de interés:

Indicador de eficiencia portuaria	Promedio mensual		
	2018	2019	2020
1. Utilización del muelle (%)	61.3	61.5	52.8
2. Toneladas por metro lineal (ton/m)	2116	2005	2,163
3. Contenedores por metro lineal (ton/m)	NR	0.3	NR
4. Toneladas por hora (ton/h)	21	22	NR
5. Tiempo ocioso promedio en muelle (h)	10	9	NR
6. Aprovechamiento bodegas (%)	NR	NR	NR
7. Aprovechamiento de patios (%)	13.9	13	27
8. Eficiencia Operacional (%)	68.6	62	70

Sección 7: Estadísticas importantes

7.1 Distribución de la carga - Participación de la carga por tipo de carga 2020

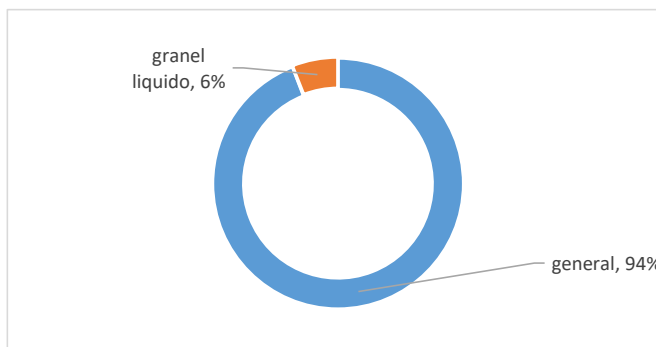


Figura 10: distribución de carga

7.2 Movimiento de carga

Año	Exportación	Importación	Fluvial	Cabotaje	Total Toneladas
2008	15,593	169,934	6,088	36,860	228,475
2009	19,458	151,101	631	29,645	200,835
2010	22,454	184,142	891	16,761	224,247
2011	3,301	207,005	7,678	20,605	238,589
2012		139,082	1,014	13,547	153,644
2013		171,059		18,426	189,485
2014		80,001	1,450	4,090	85,541
2015	4,799	275,643	4,897	12,138	297,476
2016	62,625	253,831		16,104	332,559
2017	40,791	286,811		17,198	344,800
2018	48,830	374,870	742	22,103	446,546
2019	110,587	289,235	546	22,705	423,073
2020	134,107.85	6,278.68	-	15,846.65	156,233.18

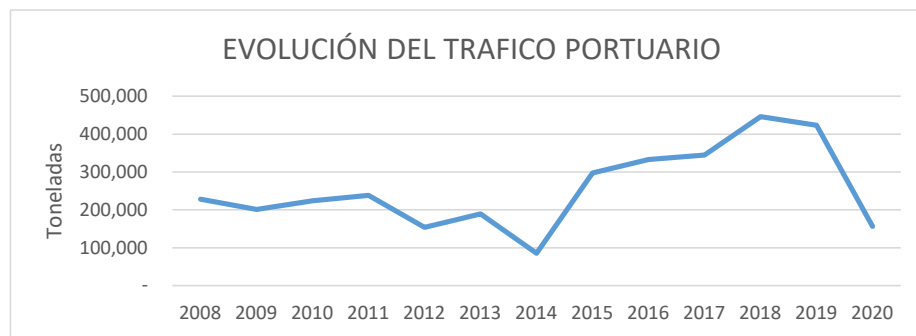


Figura 11: evolución del tráfico portuario en Puerto Buenavista

7.3 Información adicional

Para mayor información, puede consultar el boletín portuario disponible en el link:

[Boletín portuario](#)