

# Delegatura de Puertos

## Ficha Técnica




Figura 1: Entrada del puerto.  
Extraída de Google Maps

### BARRANQUILLA INTERNATIONAL TERMINAL COMPANY - BITCO S.A.

Fecha actualización : 2022-02-10

Ubicación	Barranquilla, Atlántico
Estado	OPERATIVO
Contacto	(+57) 5 371 6200
Latitud	10°58'47" N
Longitud	74°45'42" W
Tipo de servicio	Público
NIT	900359452-2

Representante Legal / gerente	RENE FERNANDO PUCHE RESTREPO
-------------------------------	------------------------------

Contrato de concesión  
Finalización de la concesión  
Información Cormagdalena

041 DEL 2010  
Mayo 2 de 2037

Autoridad marítima (DIMAR)  
Autoridad ambiental (ANLA)

<https://www.dimar.mil.co/>  
<http://www.anla.gov.co/>

Tarifas  
web

<https://www.puertodebarranquilla.com/index.php/tarifas-2/>  
[www.puertodebarranquilla.com](http://www.puertodebarranquilla.com)

### Sección 1: Canal de acceso



Figura 2: canal de acceso extraída de Google Earth

Longitud (m)	400
Ancho (m)	100
Profundidad (m)	12.6

### Sección 2: Servicios prestados a la nave




Figura 3: servicios prestados a la nave

#### Servicios prestados a la nave

- Practicaje
- Remolque
- Amarre y desamarre
- Muellaje
- Grúas
- Grúas móviles
- Montacargas
- Conexión y desconexión de mangueras
- Acondicionamiento de plumas y aparejos
- Reparaciones
- Aprovisionamiento
- Suministro combustible
- Otros suministros
- Reach Stacker
- Apertura escotilla
- Servicios de lancha

### Sección 3: Servicios prestados a la carga



#### Lista de servicios prestados a la carga

- Estiba y desestiba
- Cargue y descargue
- Clasificación
- Reconocimiento
- Porteo
- Almacenamiento
- Bodegas
- Cobertizos
- Patios
- Otros
- Tarja
- Reubicación
- Llenado y vaciado
- Embalaje y reembalaje
- Pesaje
- Cubicaje
- Marcación
- Inspección
- Toma de muestras

Figura 4: servicios a la carga

### Sección 4: Infraestructura

#### 4.1 Bodegas

No. Bodegas 1



Cuenta con una bodega de 2600 m<sup>2</sup>, la cual emplea para el almacenamiento de argas en desconsolidación, cargas de exportación, y de importación, mientras son nacionalizadas

Figura 5: bodega

#### 4.2 Patios



Dispone en la actualidad de 2 grandes patios de 28.000 y 27.000 m<sup>2</sup> respectivamente. El primero se utiliza para el almacenamiento de 51.000 ton (aprox.) de coque de exportación; y el segundo para el almacenamiento de contenedores, y cargas de exportación e importación. Este último está completamente cementado.

Figura 6: vista aérea de los patios

### 4.3 Muelle



Cuenta con 2 muelles para la atención de naves. El muelle 1 con una longitud de 120 metros y el muelle 2 con una longitud de 182 metros. Este último tiene 3 grúas pórtico para el descargue/cargue de contenedores.

Figura 7: muelle

## Sección 5: Equipamiento

### 5.1 Equipamiento principal:



Figura 8: grúas pórtico

Equipo	No.
Grúa pórtico	3
RTG	0
Grúa móvil	0
Reach stacker	0
Top pick	3
Side pick	1



Figura 10: grúas pórtico

### 5.2 Otro equipamiento:



Figura 9: equipamiento

Básculas	2
Tractores de terminal	0
Semi-trailer	0
Empty-truck	0
Montacargas	3
Porta estibas	0
Cargadores	0

## Sección 6: Eficiencia portuaria

A continuación, se muestran algunos indicadores de interés:

Indicador de eficiencia portuaria	Promedio mensual		
	2018	2019	2020
1. Utilización del muelle (%)	39.4	35.2	39.5
2. Toneladas por metro lineal (ton/m)	2280	2015	2,689
3. Contenedores por metro lineal (ton/m)	2	NR	NR
4. Toneladas por hora (ton/h)	97	135	NR
5. Tiempo ocioso promedio en muelle (h)	35	51	NR
6. Aprovechamiento bodegas (%)	33.5	30	51
7. Aprovechamiento de patios (%)	49.9	36	48
8. Eficiencia Operacional (%)	40.9	34	36

## Sección 7: Estadísticas importantes

### 7.1 Distribución de la carga - Participación de la carga por tipo de carga 2020

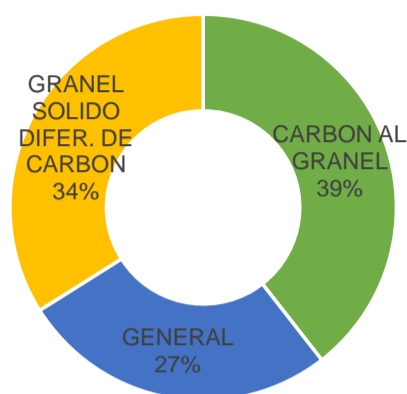


Figura 11: distribución de la carga

### 7.2 Movimiento de carga por tipo de tráfico

Año	Cabotaje	Exportación	Importación	Total Toneladas
2013	-	-	27,496	27,496
2014	5,883	-	388,916	394,799
2015	-	-	367,570	367,570
2016	-	-	556,531	556,531
2017	10,345	-	600,650	610,995
2018	144,577	153,360	390,649	688,586
2019	34,176	241,433	332,885	608,494
2020	1,444	245,500	85,098	332,042

Unidad: Toneladas

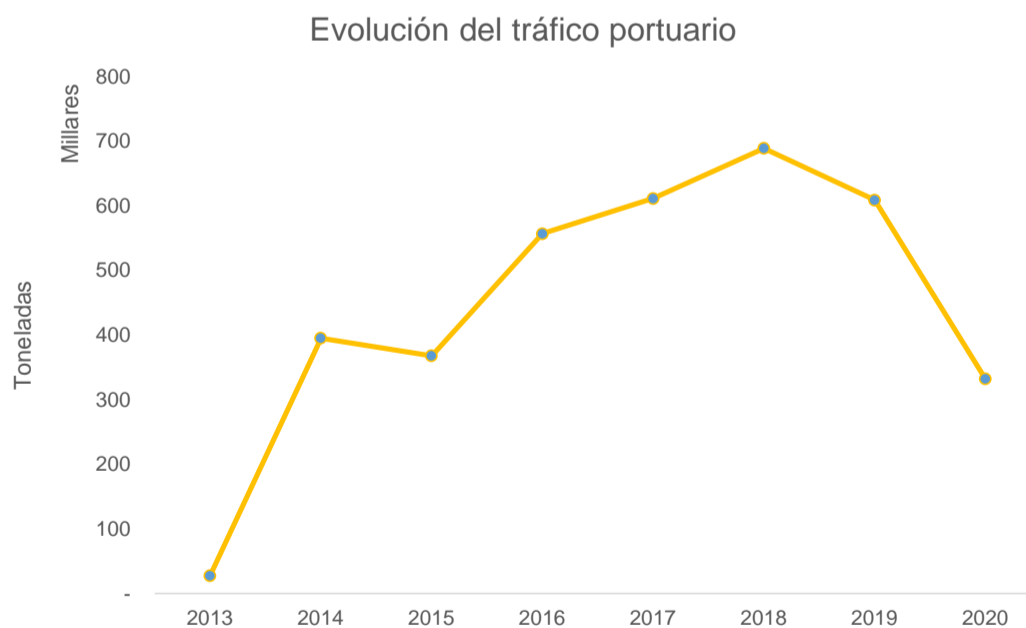


Figura 12: Evolución del tráfico portuario

### 7.3 Información adicional

Para mayor información, puede consultar el boletín portuario disponible en el link: [Boletín portuario](#)